








土地现状调查确认表

建设用地项目名称		白万公路（天津大道-海河南道）工程（二期）		
集体土地所有权人		天津市津南区双港镇桃源沽村农民集体		
被征收土地情况				相关农户确认
地类	权属	面积		
		公顷	亩	
水浇地	集体土地	0.1358	2.0370	
其他林地	集体土地	0.3109	4.6635	
乔木林地	集体土地	0.0947	1.4205	
其他草地	集体土地	0.0026	0.0390	
农村道路	集体土地	0.0112	0.1680	
沟渠	集体土地	0.0571	0.8565	
水工建筑用地	集体土地	0.0037	0.0555	
合计		0.6160	9.2400	
被征收土地单位确认				
被征收土地单位（盖章）		负责人签名：		
 2024年9月13日		 2024年9月13日		
镇政府确认				
镇人民政府（盖章）		负责人签名：		
 2024年9月13日		 2024年9月13日		
天津市规划和自然资源局津南分局确认				
天津市规划和自然资源局津南分局（盖章）		负责人签名：		
 2024年9月13日		 2024年9月13日		

桃源庄村

续表一：(被征收土地单位盖章、负责人确认)

附着物等情况	序号	产权人	集体建设用地使用权、村民住宅、其他地上附着物名称	数量	产权人确认	备注
	1	天津滨海成	国槐	150棵	春贾印建	自行拆除 不涉及补偿
	2	投资发展有限公司	废弃闲地	1个		自行拆除 不涉及补偿
	3		闲地(已用(临时)	1个		自行拆除 不涉及补偿
村民住宅	无集体建设用地使用权、无村民住宅					
其他地上	无其他地上附着物、无地上构筑物等					

镇政府确认

镇人民政府(盖章)



2020年9月13日

负责人签名:



2020年9月13日

天津市规划和自然资源局津南分局确认

天津市规划和自然资源局津南分局(盖章)



2020年9月13日

负责人签名:







2020年9月13日

备注

注：被征收土地农户拒绝确认的，在备注栏内说明原因

续表二：（被征收土地单位盖章、负责人确认）

序号	产权人	种类或名称	数量	产权人确认	备注
被征收土地青苗和土地承包经营权等情况		无青苗无土地承包经营权			
镇政府确认					
镇人民政府(盖章)			负责人签名:		
 2024年9月13日			 2024年9月13日		
天津市规划和自然资源局津南分局确认					
天津市规划和自然资源局津南分局(盖章)			负责人签名:		
 2024年9月13日			 2024年9月13日		
备注					

注：被征收土地农户拒绝确认的，在备注栏内说明原因